



PLANKARTA

PLANBESTÄMMELSER

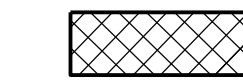
Följande gäller inom områden med nedanstående beteckningar. Endast angiven användning och utformning är tillåten. Bestämmelser utan beteckning gäller inom hela planområdet.

GRÄNSBETECKNINGAR

— · — · — · — Planområdesgräns

ADMINISTRATIVA BESTÄMMELSER

Upphävande




































 Denna del av befintlig detaljplan upphävs och lämnas utan användning. 4 kap. §

GRUNDKARTANS BETECKNINGAR

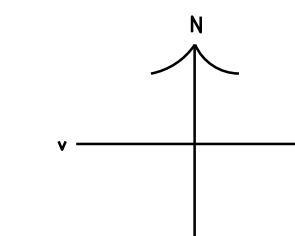

Grundkarta över del av Alvared 4:164
Skala 1:000 (A1)
Registerområde: Falköpings kommun
Standardklass: II
Koordinatsystem: SWEREF 99 13 30
Höjdsystem: RH 2000

ALVARED Traktnamn
1:6 Registernummer för fastighet med traktnamn
s:2 Samfällighet
serv 1686-1679.2 Servitutets aktbeteckning
lr 1499-602.2 Ledningsrättens aktbeteckning
gr:1 Gemensamhetsanläggning

 Bostadhus
 Uthus/Garage
 Skärmtak/Carport
 Verksamhetsbyggnad

 Fastighetsgräns
 Kvarterstraktrgräns
 Traktrgräns
 Servitut / Ledningsrätt
 Väggkant
 Väggkant, tomt
 Järnväg
 Elledning
 Kantsten
 Dike
 Vattendrag
 Höjd, Vägmitt
 Höjdkurva 1m
 Häck
 Staket
 Stödmur
 Stenmur
 Slänt
 Lekplats
 Ägoslagsgräns
 Barnskog
 Lövskog
 Åkermark
 Hägrmark
 Sänkmark
 Lövträd / Barträd
 Väternärra
 Fornlämning
 Trappa
 Polygonpunkt
 Belysningsstolpe
 Teknikstolpe
 Telestolpe
 Fläggstäng
 Koordinatkräys

Som grundkarta har använts utdrag ur primärkartan med komplettering av fastighetsredovisning. Stadsbyggnadsavdelningen 2021-09-14



Till planen hör:
 Planprogram
 Planbeskrivning
 Genomförandebeskrivning
 Miljökonsekvensbeskrivning
 Illustrationskarta
 Fastighetsförteckning
 Samrådsredogörelse
 Granskningsutlåtande

UPPHÄVANDE AV DETALJPLAN FÖR DEL AV ALVARED 4:164 ÅSARPS SAMHÄLLE FALKÖPINGS KOMMUN

STADSBYGGNADSAVDELNINGEN, september 2021

Märta Gahm
Planarkitekt

FÖRENKLAT FÖRFARANDE
BESLUT, PLANUPPDRAG BN § 4, 2021-01-20
BESLUT, SAMRÅD BN § 9b, 2021-06-23
SAMRÅD 2021-07-01–2021-08-22
ANTAGEN BN § 141, 2021-09-22
LAGA KRAFT 2021-10-16
PLANNUMMER A7 011

Detaljplanen är upprättad enligt BFS 2014:5
Lagförteckning över PBL 2010:900